


# Проект внесения изменений в генеральный план Имбинского сельсовета

## Карта границ населенного пункта М 1:50 000

п. Имбинский

### Условные обозначения


#### Границы

 Граница сельского поселения


#### Территория населенного пункта


 Граница населенного пункта, планируемая


#### Автомобильные дороги


 Автомобильные дороги регионального или межмуниципального значения, Существующий


#### Земли по категориям


 Земли населенных пунктов

 Земли сельскохозяйственного назначения





 Земли промышленности, энергетики, транспорта, связи, радиовещания, телевидения, информатики, земли для обеспечения космической деятельности, земли обороны, безопасности и земли иного специального назначения

 Земли промышленности, энергетики, транспорта, связи, радиовещания, телевидения, информатики, земли для обеспечения космической деятельности, земли обороны, безопасности и земли иного специального назначения, Планируемые

 Земли лесного фонда



Экз. №

						Шифр: (1236 – 20)			
						Красноярский край Кежемский район			
Изм.	Кол.уч.	№ док.	Лист	Подпись	Дата	Проекта внесения изменений в генеральный план Имбинского сельсовета	Стадия	Лист	Листов
Главный градостроитель		Лисиенко Т.П.					ГП	2	
Нач. МГП		Пагурец А.С.							
ГИП		Кузакова А.И.							
Архитектор градостроитель 1кат.		Волкова А.С.				Карта границ населенного пункта М 1:50 000	 ГРАЖДАНПРОЕКТ		
Нормоконтроль		Мурашева Л.С.							

Инв.№ 17/18057