



АДМИНИСТРАЦИЯ КЕЖЕМСКОГО РАЙОНА
КРАСНОЯРСКОГО КРАЯ

ПОСТАНОВЛЕНИЕ

07.11.2024

№ 837-п

. Козинск

Об установлении публичного сервитута

В соответствии со ст. 23, гл. 5.7, ст. 39.46 Земельного кодекса Российской Федерации, ст. 3.6 Федерального закона Российской Федерации от 25.10.2001 № 137-ФЗ «О введении в действие Земельного кодекса Российской Федерации», рассмотрев заявление Краевого государственного казенного учреждения «Управление капитального строительства», руководствуясь ст.ст. 17, 20, 32 Устава Кежемского района, ПОСТАНОВЛЯЮ:

1. Установить публичный сервитут на основании ходатайства Краевого государственного казенного учреждения «Управление капитального строительства» (660099, г. Красноярск, ул. Ады Лебедевой, 101 А, ИНН 2466215220, ОГРН 1082468053040) в целях строительства и эксплуатации водопровода для обеспечения хозяйственно-питьевого водоснабжения потребителей, расположенного: Красноярский край, Кежемский район, с. Заледеево:

1.1. На земельные участки, государственная собственность на которые не разграничена:

- в отношении части земельного участка площадью 33358 кв. м, входящей в границы земельного участка с кадастровым номером 24:20:0000000:4345, расположенного по адресу: Красноярский край, Кежемский район, с. Заледеево, ул. Октябрьская;

- в отношении части земельного участка площадью 5789 кв. м, входящей в границы земельного участка с кадастровым номером 24:20:0000000:4317, расположенного по адресу: Красноярский край, Кежемский район, с. Заледеево, ул. Береговая;

- в отношении части земельного участка площадью 15769 кв. м, входящей в границы земельного участка с кадастровым номером 24:20:0900001:2016, расположенного по адресу: Красноярский край, Кежемский район, с. Заледеево, ул. Магистральная;

- в отношении части земельного участка площадью 1660 кв. м, входящей в границы земельного участка с кадастровым номером 24:20:0000000:4344, расположенного по адресу: Красноярский край, Кежемский район, с. Заледеево,

ул. Лесная;

- в отношении части земельного участка площадью 7253 кв. м, входящей в границы земельного участка с кадастровым номером 24:20:0900001:1985, расположенного по адресу: Красноярский край, Кежемский район, с.Заледеево, ул. 70 лет Октября;

- в отношении части земельного участка площадью 4990 кв. м, входящей в границы земельного участка с кадастровым номером 24:20:0900001:2015, расположенного по адресу: Красноярский край, Кежемский район, с.Заледеево, ул. Комсомольская;

- в отношении части земельного участка площадью 4569 кв. м, входящей в границы земельного участка с кадастровым номером 24:20:0900001:2018, расположенного по адресу: Красноярский край, Кежемский район, с.Заледеево, ул. Пионерная;

- в отношении части земельного участка площадью 4352 кв. м, входящей в границы земельного участка с кадастровым номером 24:20:0900001:2012, расположенного по адресу: Красноярский край, Кежемский район, с.Заледеево, ул. Молодежная;

- в отношении части земельного участка площадью 2305 кв. м, входящей в границы земельного участка с кадастровым номером 24:20:0900001:2014, расположенного по адресу: Красноярский край, Кежемский район, с.Заледеево, ул. Романтиков;

- в отношении части земельного участка площадью 5563 кв. м, входящей в границы земельного участка с кадастровым номером 24:20:0900001:2013, расположенного по адресу: Красноярский край, Кежемский район, с.Заледеево, ул. Марии Цукановой;

- в отношении части земельного участка площадью 1200 кв. м, входящей в границы земельного участка с кадастровым номером 24:20:0900001:2020, расположенного по адресу: Красноярский край, Кежемский район, с.Заледеево, ул. Усенко.

1.2. В границах кадастрового квартала 24:20:0900001, площадью 7458 кв.м.

2. Утвердить границы публичного сервитута, согласно приложению 1 к настоящему постановлению.

3. Определить срок установления публичного сервитута – 49 лет.

4. Порядок установления охранных зоны инженерных сетей определит в соответствии со Сводом правил СП 42.13330.2016. «СНиП 2.07.01-89*. Градостроительство. Планировка и застройка городских и сельских поселений» утвержденных приказом Минстроя России от 30.12.2016 №1034/пр.

5. Владелец публичного сервитута (Краевое государственное казенное учреждение «Управление капитального строительства») вправе:

- в установленных границах публичного сервитута осуществлять в соответствии с требованиями законодательства Российской Федерации деятельность, в целях которой установлен публичный сервитут;

6. Владелец публичного сервитута (Краевое государственное казенное учреждение «Управление капитального строительства») обязан:

- в установленном законом порядке после прекращения действия публичного сервитута привести земельные участки и земли, обремененные публичным сервитутом, в состояние, пригодное для их использования в срок не позднее, чем за три месяца после окончания срока, на который установлен публичный сервитут;

- в установленном законом порядке снести объекты, размещенные на основании публичного сервитута, и осуществить при необходимости рекультивацию земель и земельных участков, в срок не позднее, чем шесть месяцев с момента прекращения публичного сервитута.

7. Краевому государственному казенному учреждению «Управление капитального строительства» заключить соглашение об осуществлении публичного сервитута с землепользователем земельных участков с кадастровыми номерами 24:20:0000000:4345, 24:20:0000000:4317, 24:20:0900001:2016, 24:20:0000000:4344, 24:20:0900001:1985, 24:20:0900001:2015, 24:20:0900001:2018, 24:20:0900001:2012, 24:20:0900001:2014, 24:20:0900001:2013, 24:20:0900001:2020.

8. Порядок расчета и внесения платы за публичный сервитут представлен в приложении 2 к настоящему постановлению.

9. Управлению имущественных отношений администрации Кежемского района Красноярского края в течение 5-ти рабочих дней со дня принятия решения об установлении публичного сервитута обеспечить:

- размещение настоящего постановления об установлении публичного сервитута на официальном сайте муниципального образования Кежемский район Красноярского края;

- направить копию решения об установлении публичного сервитута в орган регистрации прав;

- направить в адрес Краевого государственного казенного учреждения «Управление капитального строительства» копию решения об установлении публичного сервитута.

10. Публичный сервитут считается установленным со дня внесения сведений о нем в Единый государственный реестр недвижимости.

11. Постановление вступает в силу со дня подписания.

Глава района



О.В. Желябин

Приложение 1
к постановлению Администрации района
от 07.11.2024 № 837-п

Описание границ публичного сервитута

Местоположение границ публичного сервитута	Красноярский край, Кежемский район, село Заледеево	
Система координат	МСК 169 (зона 6)	
Метод определения координат	Аналитический метод	
Площадь публичного сервитута	94266 кв. м	
Средняя квадратическая погрешность положения характерной точки (Mt), м	0,1	
Обозначение характерных точек границ	Координаты, м	
	X	Y
1	2	3
1	1002036.98	106454.55
2	1001905.73	106472.07
3	1001857.70	106476.79
4	1001854.18	106476.99
5	1001848.88	106464.20
6	1001840.86	106419.47
7	1001825.76	106422.06
8	1001793.64	106437.19
9	1001755.31	106453.66
10	1001754.92	106453.88
11	1001748.99	106463.60
12	1001746.85	106469.33
13	1001742.58	106485.74
14	1001742.42	106486.61
15	1001758.16	106479.13
16	1001759.62	106472.57
17	1001760.41	106472.17
18	1001761.17	106467.45
19	1001764.95	106461.64
20	1001810.04	106440.19
21	1001817.16	106443.31
22	1001818.93	106442.41
23	1001823.51	106445.48
24	1001836.04	106467.74
25	1001855.94	106502.90
26	1001864.00	106493.37
27	1001864.70	106492.80
28	1001907.40	106486.19
1	2	3
29	1001964.30	106478.53
30	1002016.05	106471.38

31	1002040.60	106468.45
1	1002036.98	106454.55
32	1002282.37	106414.17
33	1002282.37	106452.39
34	1002275.05	106453.36
35	1002274.46	106432.49
36	1002261.79	106437.66
37	1002260.14	106436.23
38	1002259.11	106438.30
39	1002182.31	106448.69
40	1002180.34	106449.00
41	1002127.49	106457.21
42	1002125.51	106457.49
43	1002087.87	106462.82
44	1002084.70	106438.34
45	1002180.71	106438.87
46	1002260.69	106429.29
32	1002282.37	106414.17
47	1001496.55	106150.46
48	1001503.26	106174.66
49	1001503.35	106175.01
50	1001515.29	106227.46
51	1001515.39	106227.96
52	1001528.68	106310.27
53	1001550.00	106434.79
54	1001550.04	106435.05
55	1001567.44	106560.93
56	1001576.54	106610.27
57	1001576.62	106610.76
58	1001577.90	106621.42
59	1001577.73	106624.26
60	1001576.63	106628.80
61	1001576.20	106629.88
62	1001571.70	106619.79
63	1001550.61	106493.40
64	1001542.36	106434.43
65	1001507.88	106228.92
66	1001495.55	106176.79
67	1001488.17	106149.96
47	1001496.55	106150.46
1	2	3
68	1001506.73	106151.08
69	1001513.69	106151.51
70	1001528.88	106207.95
71	1001541.99	106246.39

72	1001558.78	106297.12
73	1001568.95	106337.81
74	1001576.91	106384.02
75	1001592.42	106442.61
76	1001583.09	106457.44
77	1001592.41	106504.42
78	1001592.84	106504.32
79	1001596.15	106526.03
80	1001596.60	106525.58
81	1001601.72	106551.40
82	1001612.65	106591.28
83	1001661.73	106679.97
84	1001689.94	106736.01
85	1001727.09	106810.46
86	1001738.72	106831.48
87	1001741.61	106837.03
88	1001759.88	106856.30
89	1001778.07	106864.53
90	1001834.53	106886.88
91	1001891.38	106907.15
92	1001894.20	106902.35
93	1001981.07	106937.07
94	1002022.46	106952.84
95	1002097.84	106982.53
96	1002151.08	106998.21
97	1002178.73	107005.80
98	1002179.15	107008.08
99	1002199.82	107012.00
100	1002232.60	107010.85
101	1002233.71	107014.48
102	1002244.06	107015.38
103	1002245.38	107012.02
104	1002294.43	107015.50
105	1002296.69	107013.89
106	1002362.68	107018.82
107	1002365.46	107022.52
108	1002404.57	107024.05
109	1002431.54	107014.93
110	1002430.07	106969.63
111	1002425.67	106927.70
112	1002425.32	106927.56
1	2	3
113	1002423.15	106906.34
114	1002418.22	106842.46
115	1002413.40	106839.71
116	1002413.35	106830.43
117	1002417.16	106826.45
118	1002411.15	106691.01

119	1002411.72	106686.90
120	1002409.35	106680.49
121	1002405.41	106679.49
122	1002399.34	106678.56
123	1002373.61	106680.02
124	1002341.28	106681.20
125	1002314.06	106682.81
126	1002307.07	106683.27
127	1002300.31	106684.38
128	1002295.70	106687.29
129	1002293.19	106690.19
130	1002292.79	106694.28
131	1002298.34	106821.16
132	1002285.99	106818.99
133	1002286.14	106748.57
134	1002287.48	106748.97
135	1002288.56	106749.74
136	1002289.38	106750.60
137	1002289.25	106741.80
138	1002288.66	106730.15
139	1002287.99	106731.08
140	1002286.85	106731.84
141	1002285.63	106732.04
142	1002285.65	106668.89
143	1002290.44	106668.82
144	1002292.08	106668.81
145	1002293.01	106668.82
146	1002294.90	106674.47
147	1002299.51	106675.20
148	1002316.68	106675.01
149	1002335.25	106673.89
150	1002370.55	106672.64
151	1002383.09	106671.98
152	1002385.90	106669.15
153	1002385.94	106665.65
154	1002385.74	106661.43
155	1002384.29	106655.95
156	1002377.14	106436.32
157	1002373.46	106425.56
1	2	3
158	1002363.96	106416.63
159	1002324.31	106418.49
160	1002307.98	106421.65
161	1002285.63	106428.26
162	1002285.63	106411.90
163	1002287.24	106413.61
164	1002294.74	106413.87
165	1002319.65	106408.23

166	1002364.43	106404.54
167	1002364.83	106392.75
168	1002414.53	106393.23
169	1002503.77	106392.09
170	1002553.49	106390.61
171	1002587.14	106390.70
172	1002621.42	106390.44
173	1002658.47	106390.63
174	1002730.50	106388.76
175	1002757.37	106389.44
176	1002774.51	106389.12
177	1002827.16	106390.40
178	1002845.31	106390.32
179	1002869.71	106389.48
180	1002873.62	106388.09
181	1002906.25	106387.75
182	1002924.93	106390.77
183	1002981.27	106391.10
184	1002986.02	106394.46
185	1002986.53	106465.83
186	1002999.38	106657.77
187	1002997.33	106671.55
188	1002984.51	106671.25
189	1002977.38	106668.68
190	1002971.84	106667.16
191	1002955.87	106666.83
192	1002936.74	106667.10
193	1002932.79	106667.70
194	1002893.06	106668.46
195	1002885.24	106668.74
196	1002885.23	106668.86
197	1002880.61	106669.61
198	1002879.13	106673.23
199	1002888.95	106983.20
200	1002913.46	106979.80
201	1002950.46	106974.50
202	1002990.48	106965.44
1	2	3
203	1003002.78	106962.32
204	1003005.56	106974.58
205	1002981.23	106981.27
206	1002950.11	106988.05
207	1002923.69	106990.20
208	1002885.99	106993.74
209	1002862.71	107002.78
210	1002780.74	107007.36
211	1002685.91	107014.94
212	1002561.44	107022.89

213	1002491.63	107027.11
214	1002442.16	107031.06
215	1002440.46	107041.20
216	1002437.17	107088.07
217	1002415.79	107088.90
218	1002358.80	107095.31
219	1002324.66	107098.94
220	1002285.01	107101.45
221	1002269.91	107101.49
222	1002216.79	107099.46
223	1002210.81	107103.55
224	1002200.14	107101.98
225	1002131.62	107094.41
226	1002115.03	107091.95
227	1002105.92	107087.86
228	1002049.19	107072.53
229	1002008.67	107064.77
230	1001981.75	107057.91
231	1001958.93	107053.29
232	1001942.29	107051.06
233	1001896.04	107028.97
234	1001758.73	106977.94
235	1001734.50	106968.69
236	1001693.61	106953.45
237	1001671.26	106947.08
238	1001650.93	106937.63
239	1001628.40	106921.79
240	1001605.72	106901.06
241	1001595.90	106886.72
242	1001601.28	106881.92
243	1001611.72	106895.81
244	1001640.36	106922.64
245	1001652.10	106931.75
246	1001666.98	106937.77
247	1001705.44	106952.62
1	2	3
248	1001712.81	106954.32
249	1001715.08	106952.69
250	1001716.90	106950.36
251	1001718.92	106946.91
252	1001726.06	106920.68
253	1001729.47	106905.00
254	1001734.83	106881.02
255	1001738.76	106866.86
256	1001740.24	106858.25
257	1001740.92	106856.28
258	1001736.91	106853.53
259	1001726.13	106838.28

260	1001712.56	106815.73
261	1001644.41	106679.42
262	1001637.23	106675.65
263	1001555.32	106709.86
264	1001548.08	106701.69
265	1001552.46	106699.77
266	1001551.95	106698.25
267	1001557.13	106695.79
268	1001557.71	106697.48
269	1001627.90	106666.85
270	1001633.20	106659.64
271	1001609.42	106608.40
272	1001611.41	106607.64
273	1001610.48	106605.31
274	1001608.35	106606.10
275	1001604.65	106598.08
276	1001589.91	106558.85
277	1001589.63	106558.93
278	1001554.22	106400.86
279	1001523.05	106249.89
280	1001520.67	106236.95
281	1001519.20	106228.62
282	1001510.97	106182.25
283	1001507.75	106156.31
68	1001506.73	106151.08
284	1002221.39	107092.61
285	1002218.62	107088.52
286	1002218.69	107079.72
287	1002219.27	107063.44
288	1002222.03	107039.27
289	1002224.56	107031.67
290	1002226.96	107027.67
1	2	3
291	1002247.28	107028.59
292	1002267.04	107028.81
293	1002301.99	107029.75
294	1002390.34	107035.43
295	1002416.99	107036.53
296	1002423.56	107032.28
297	1002432.50	107031.54
298	1002432.60	107038.56
299	1002431.47	107056.32
300	1002428.70	107072.42
301	1002424.93	107075.79
302	1002420.39	107078.36
303	1002409.70	107081.66
304	1002349.53	107089.97

305	1002296.74	107093.54
306	1002271.93	107093.80
307	1002262.17	107097.10
308	1002225.61	107094.72
284	1002221.39	107092.61
309	1002428.51	106398.87
310	1002426.51	106398.87
311	1002426.51	106396.87
312	1002428.51	106396.87
309	1002428.51	106398.87
313	1002002.16	107050.43
314	1002002.73	107047.61
315	1002025.52	106970.17
316	1002029.11	106967.50
317	1002096.60	106992.75
318	1002116.04	107000.03
319	1002128.04	107004.45
320	1002160.92	107016.55
321	1002173.46	107020.08
322	1002203.39	107025.79
323	1002204.29	107026.42
324	1002204.86	107026.50
325	1002212.40	107031.59
326	1002216.14	107039.07
327	1002214.24	107063.32
328	1002213.34	107088.13
329	1002211.10	107094.59
330	1002206.46	107096.53
331	1002187.65	107096.06
1	2	3
332	1002133.58	107089.47
333	1002053.93	107067.67
334	1002035.98	107063.32
335	1002005.63	107058.17
336	1002002.46	107053.29
337	1002002.58	107050.67
313	1002002.16	107050.43
338	1002497.50	106399.83
339	1002495.50	106399.79
340	1002495.54	106397.79
341	1002497.54	106397.83
338	1002497.50	106399.83
342	1001989.53	107052.89
343	1001955.56	107043.15

344	1001913.26	107027.16
345	1001846.21	107002.44
346	1001847.54	106998.26
347	1001864.46	106959.05
348	1001869.85	106944.66
349	1001880.40	106917.23
350	1001882.81	106914.60
351	1001976.03	106947.64
352	1002020.65	106964.33
353	1001995.73	107045.63
354	1001993.89	107050.78
342	1001989.53	107052.89
355	1002555.98	106400.56
356	1002553.98	106400.52
357	1002554.02	106398.52
358	1002556.02	106398.56
355	1002555.98	106400.56
359	1001722.57	106951.81
360	1001722.84	106948.24
361	1001731.36	106920.53
362	1001734.09	106902.33
363	1001740.87	106875.78
364	1001743.13	106869.15
365	1001745.48	106867.05
366	1001750.30	106863.61
367	1001774.01	106875.73
368	1001812.45	106890.74
1	2	3
369	1001845.02	106902.46
370	1001874.67	106913.99
371	1001873.60	106916.63
372	1001874.40	106916.90
373	1001874.37	106919.00
374	1001858.16	106960.51
375	1001841.89	106995.80
376	1001839.49	106999.84
377	1001792.78	106984.27
378	1001724.95	106957.88
379	1001722.57	106955.50
359	1001722.57	106951.81
380	1002607.72	106400.78
381	1002605.72	106400.78
382	1002605.72	106398.78
383	1002607.72	106398.78
380	1002607.72	106400.78

384	1002648.88	106677.68
385	1002648.40	106677.73
386	1002648.46	106672.71
387	1002686.51	106672.19
388	1002724.78	106671.00
389	1002745.30	106670.34
390	1002748.87	106670.93
391	1002750.57	106674.23
392	1002751.13	106678.95
393	1002756.07	106847.89
394	1002756.14	106848.72
395	1002760.27	106880.28
396	1002762.08	106899.66
397	1002765.58	106997.77
398	1002716.39	107000.58
399	1002587.31	107005.86
400	1002547.80	107008.10
401	1002503.86	107010.97
402	1002443.65	107015.72
403	1002443.51	107014.47
404	1002444.73	107014.38
405	1002438.36	106979.72
406	1002439.95	106954.96
407	1002426.09	106831.10
408	1002426.90	106737.64
409	1002421.34	106725.33
1	2	3
410	1002420.85	106683.77
411	1002445.92	106681.85
412	1002511.85	106681.72
413	1002543.81	106680.68
414	1002577.79	106679.32
415	1002633.61	106677.36
416	1002636.30	106680.43
417	1002639.18	106735.61
418	1002645.85	106829.10
419	1002648.33	106859.87
420	1002649.22	106915.72
421	1002646.13	106939.61
422	1002658.52	106940.04
423	1002658.53	106915.18
424	1002656.99	106860.90
425	1002655.96	106828.30
426	1002655.22	106774.26
427	1002650.76	106715.76
384	1002648.88	106677.68

428	1002878.69	106399.98
429	1002893.64	106399.49
430	1002919.06	106399.09
431	1002922.27	106402.07
432	1002954.59	106401.58
433	1002972.75	106401.69
434	1002975.51	106405.00
435	1002976.43	106407.21
436	1002978.96	106473.75
437	1002989.68	106603.24
438	1002997.83	106650.21
439	1002996.65	106651.99
440	1002994.07	106655.15
441	1002990.31	106657.79
442	1002985.76	106658.26
443	1002970.06	106658.06
444	1002946.44	106658.59
445	1002922.22	106658.92
446	1002910.19	106659.15
447	1002883.95	106659.18
448	1002881.84	106658.85
449	1002878.67	106656.14
450	1002877.55	106654.30
451	1002876.56	106652.32
452	1002875.83	106645.46
1	2	3
453	1002876.23	106642.18
454	1002870.59	106402.07
455	1002871.94	106402.02
428	1002878.69	106399.98
456	1002773.96	106997.45
457	1002770.26	106899.12
458	1002768.42	106879.36
459	1002764.27	106847.65
460	1002759.39	106678.68
461	1002759.65	106671.30
462	1002761.63	106669.91
463	1002764.72	106669.18
464	1002772.24	106668.94
465	1002804.39	106668.42
466	1002845.00	106668.23
467	1002864.62	106668.61
468	1002866.99	106669.67
469	1002869.11	106671.25
470	1002870.69	106673.37
471	1002879.58	106985.90
472	1002875.62	106987.75

473	1002844.58	106991.46
456	1002773.96	106997.45
474	1002670.05	106401.44
475	1002668.05	106401.40
476	1002668.09	106399.40
477	1002670.09	106399.44
474	1002670.05	106401.44
478	1002403.54	106670.46
479	1002399.58	106669.14
480	1002395.82	106665.98
481	1002394.38	106660.97
482	1002386.85	106415.10
483	1002519.63	106409.10
484	1002524.19	106651.49
485	1002525.24	106657.21
486	1002525.05	106663.01
487	1002524.72	106664.66
488	1002523.59	106665.79
489	1002497.30	106667.89
490	1002475.03	106668.85
491	1002429.34	106669.80
1	2	3
478	1002403.54	106670.46
492	1002676.20	106403.67
493	1002687.39	106403.46
494	1002714.30	106402.35
495	1002721.68	106401.65
496	1002721.68	106399.65
497	1002723.68	106399.65
498	1002723.68	106401.65
499	1002734.78	106401.53
500	1002742.22	106404.73
501	1002749.10	106652.46
502	1002749.23	106657.08
503	1002749.50	106659.88
504	1002748.82	106661.69
505	1002747.03	106661.83
506	1002712.24	106662.02
507	1002684.00	106663.21
508	1002652.36	106663.80
509	1002649.12	106663.34
510	1002646.82	106662.29
511	1002644.38	106659.52
512	1002643.39	106656.55
513	1002643.26	106652.06

514	1002640.77	106642.77
515	1002639.06	106562.01
516	1002635.23	106434.09
517	1002635.38	106410.08
518	1002638.20	106407.01
519	1002638.38	106404.12
520	1002662.38	106402.87
492	1002676.20	106403.67
521	1002529.94	106406.18
522	1002533.35	106402.65
523	1002567.55	106401.63
524	1002572.79	106403.30
525	1002621.56	106403.51
526	1002626.29	106409.95
527	1002634.01	106652.36
528	1002634.08	106658.72
529	1002632.23	106662.54
530	1002630.12	106663.34
531	1002616.00	106664.33
532	1002581.82	106666.04
1	2	3
533	1002563.35	106666.77
534	1002542.23	106667.24
535	1002537.88	106666.97
536	1002535.90	106665.78
537	1002533.13	106662.48
538	1002532.30	106657.21
539	1002532.83	106652.61
540	1002529.66	106409.23
541	1002530.03	106408.62
521	1002529.94	106406.18
542	1002764.36	106661.73
543	1002758.72	106660.70
544	1002758.38	106657.41
545	1002757.77	106652.42
546	1002753.33	106524.16
547	1002750.98	106461.80
548	1002749.53	106404.73
549	1002754.94	106400.17
550	1002783.53	106400.28
551	1002785.53	106400.32
552	1002843.87	106400.65
553	1002845.87	106400.65
554	1002858.16	106400.33
555	1002860.81	106402.48
556	1002863.54	106500.56

557	1002868.12	106642.33
558	1002868.64	106645.73
559	1002868.31	106649.82
560	1002868.31	106652.59
561	1002867.52	106656.80
562	1002865.67	106658.98
563	1002863.10	106660.43
564	1002847.07	106660.96
565	1002800.25	106661.07
542	1002764.36	106661.73

Схема расположения местоположения границ публичного сервитута

Схема расположения листов

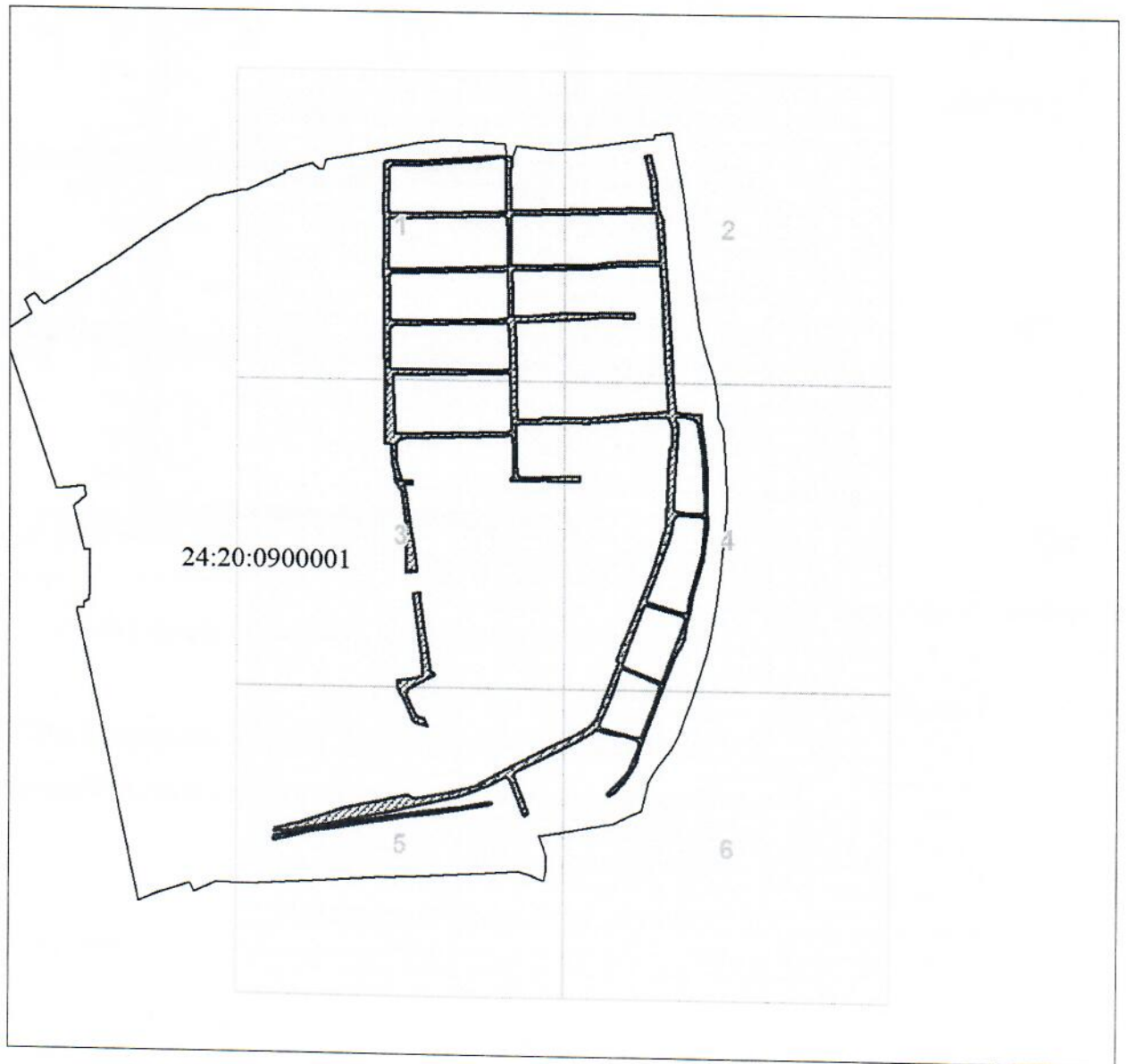
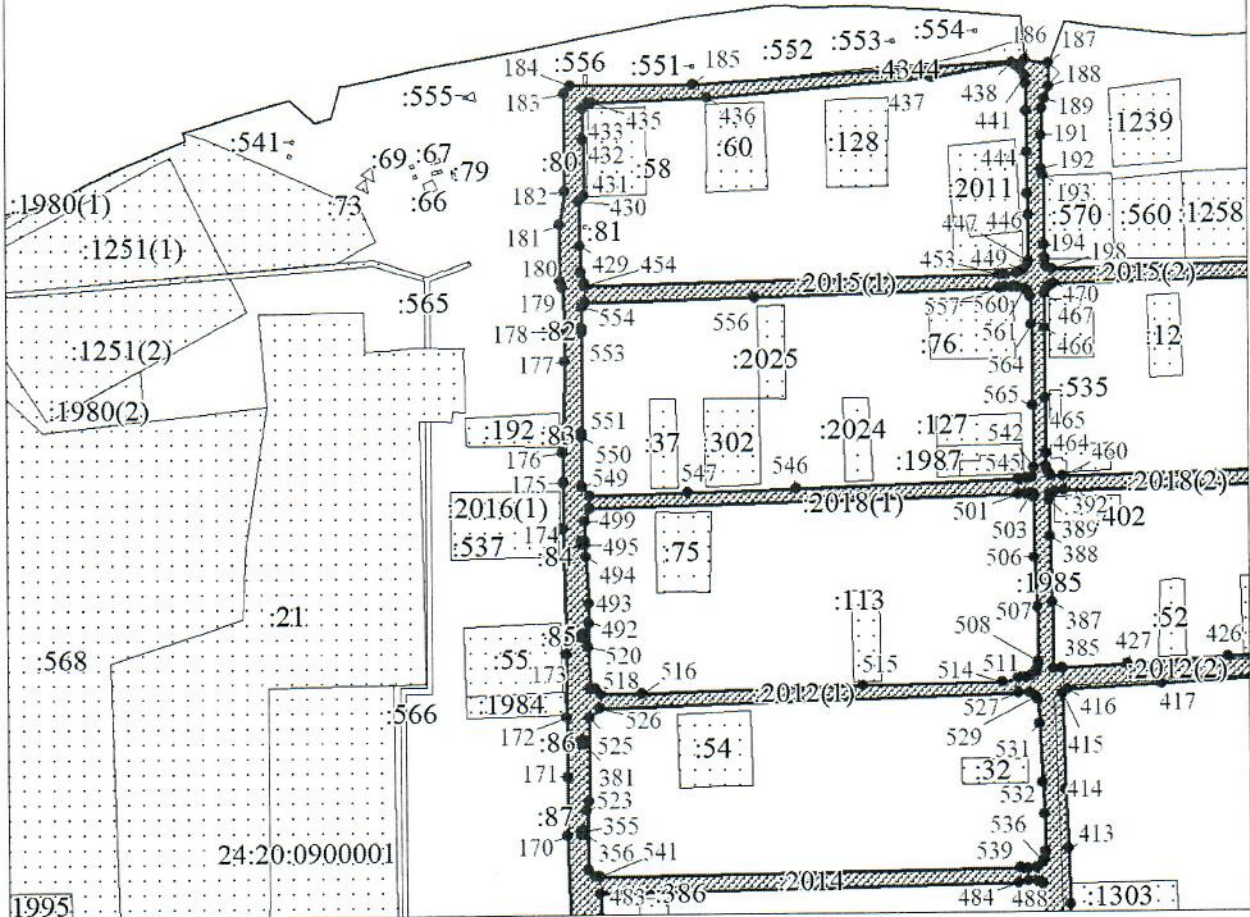


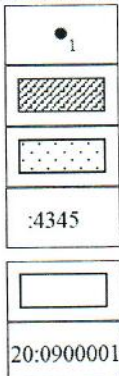
Схема расположения местоположения границ публичного сервитута

24:20:0000000



Масштаб 1:4000

Условные обозначения:



Характерная точка границы публичного сервитута

Границы публичного сервитута

Земельный участок, сведения о котором содержатся в ЕГРН

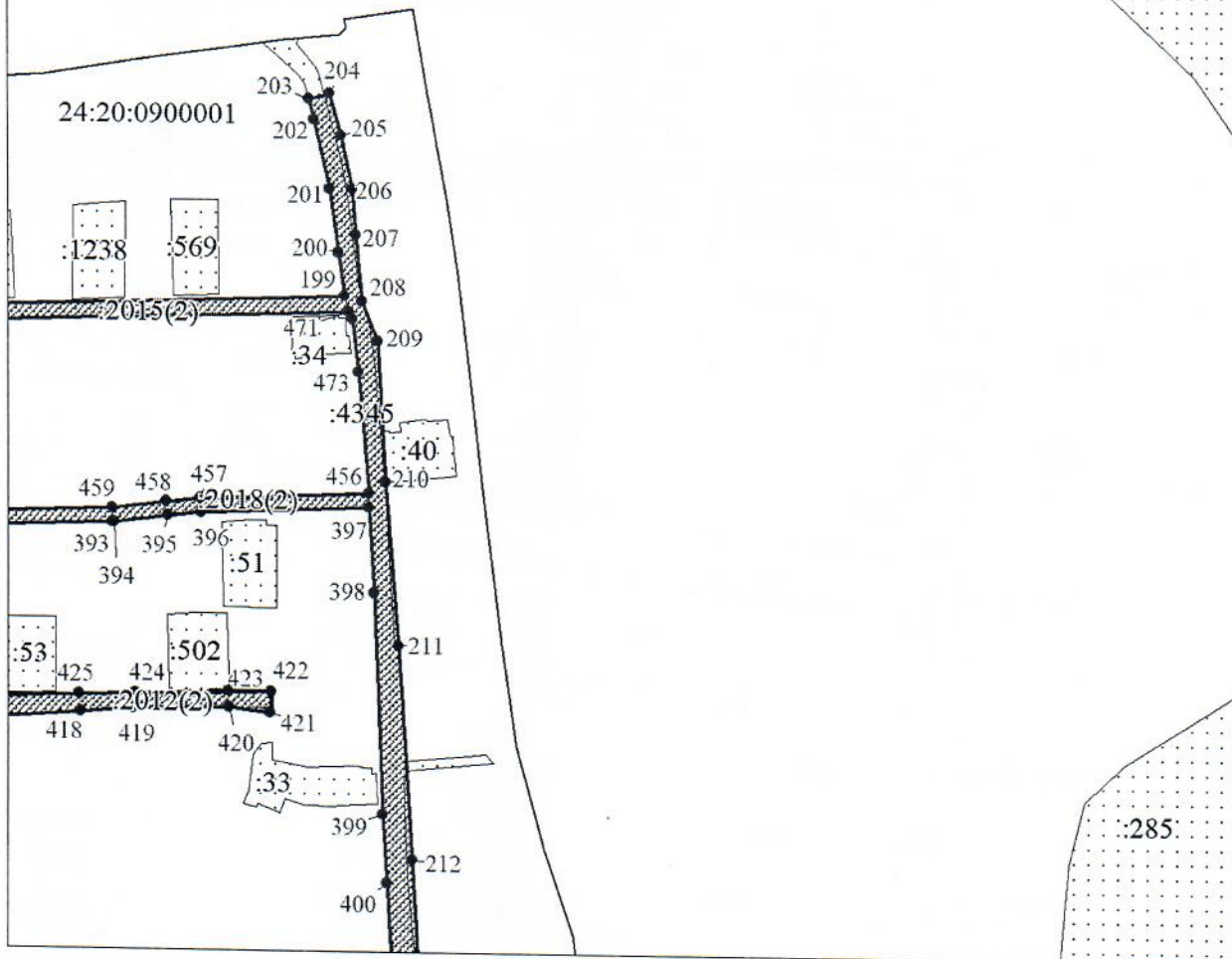
Кадастровый номер земельного участка, сведения о котором содержатся в ЕГРН

Граница кадастрового квартала

Обозначение кадастрового квартала

Схема расположения местоположения границ публичного сервитута

24:20:0000000



Масштаб 1:4000

Условные обозначения:

Характерная точка границы публичного сервитута

Границы публичного сервитута

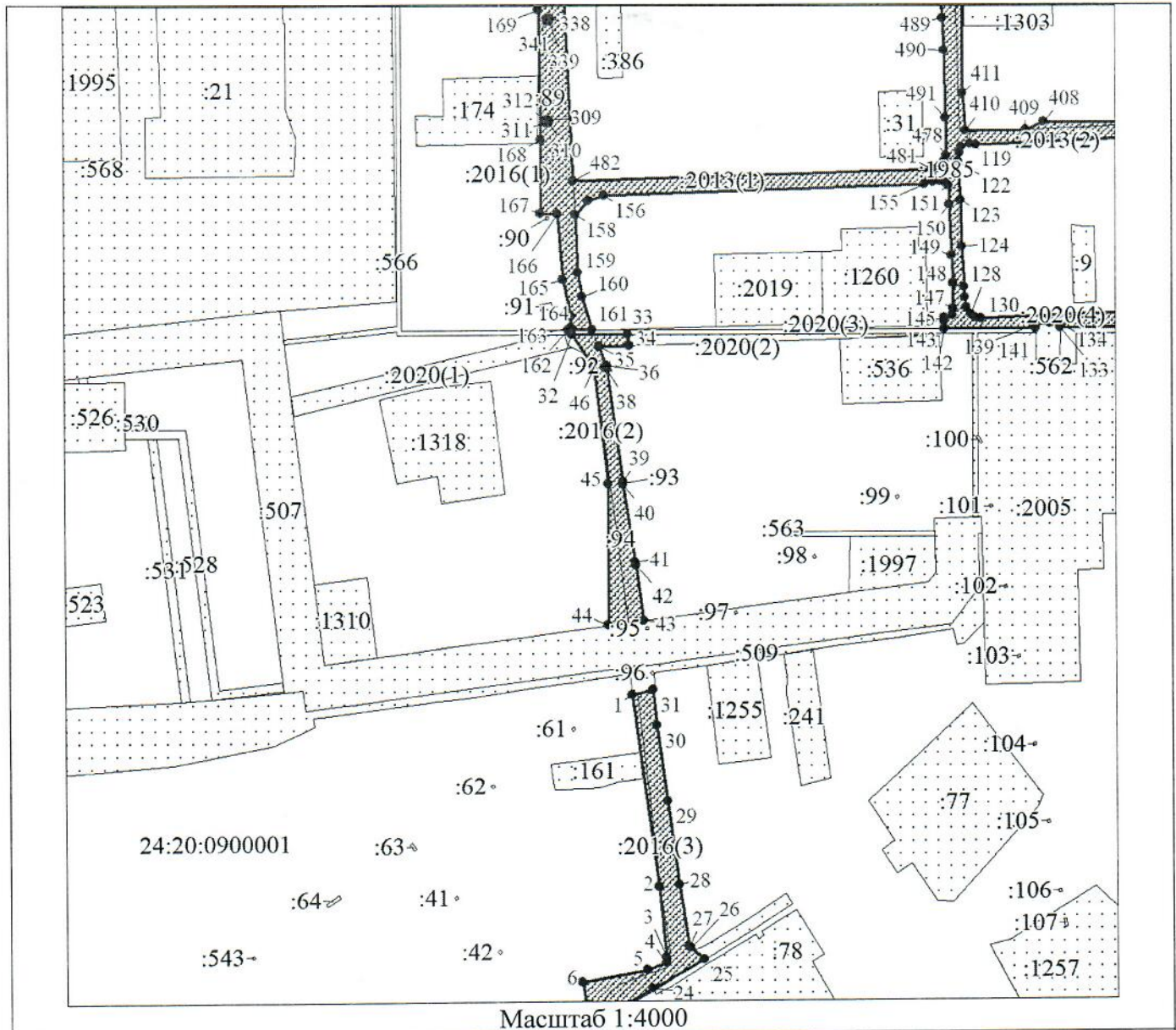
Земельный участок, сведения о котором содержатся в ЕГРН

Кадастровый номер земельного участка, сведения о котором содержатся в ЕГРН

Граница кадастрового квартала

Обозначение кадастрового квартала

Схема расположения местоположения границ публичного сервитута



Условные обозначения:

:4345
20:0900001

Характерная точка границы публичного сервитута

Границы публичного сервитута

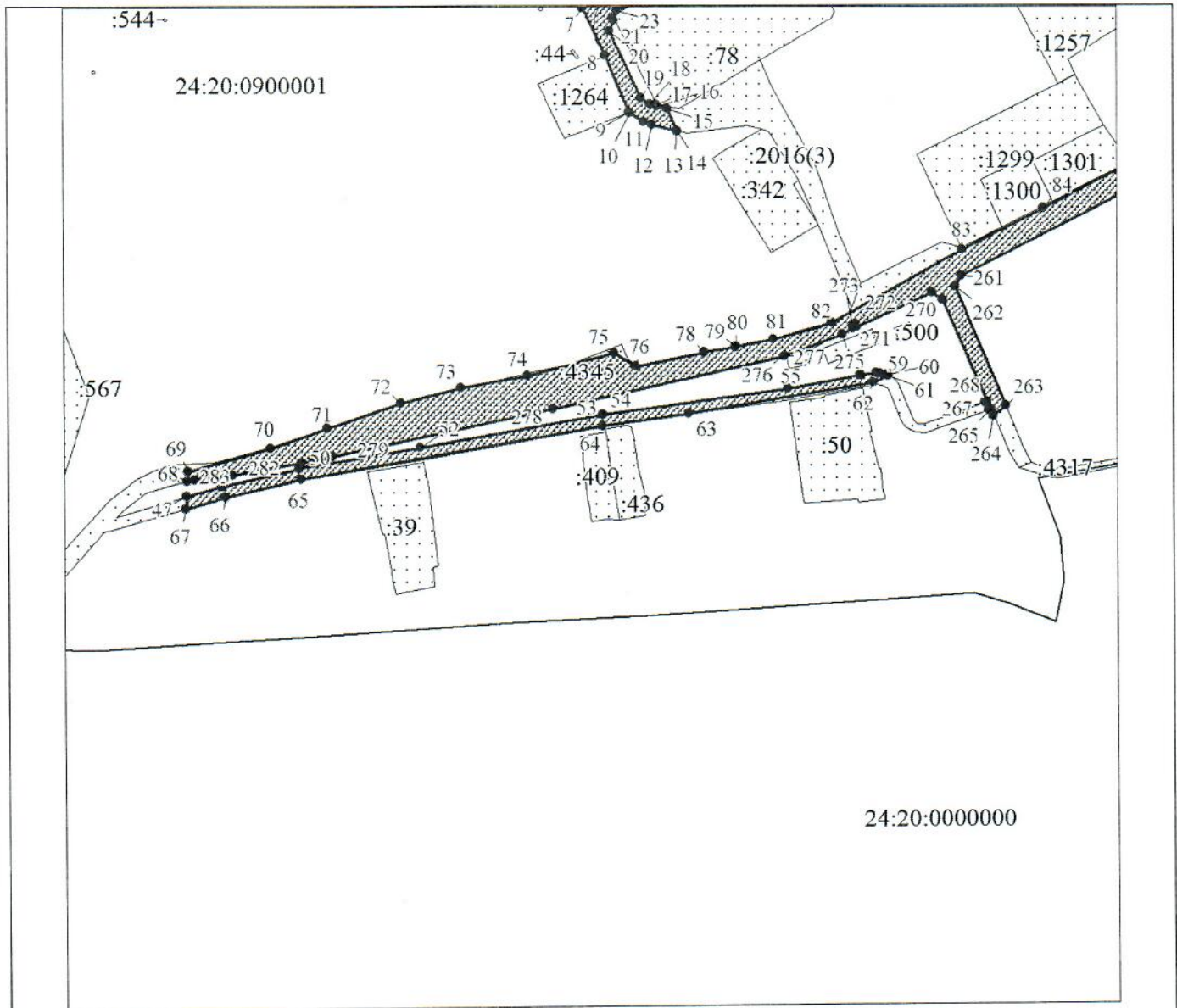
Земельный участок, сведения о котором содержатся в ЕГРН

Кадастровый номер земельного участка, сведения о котором содержатся в ЕГРН

Граница кадастрового квартала

Обозначение кадастрового квартала

Схема расположения местоположения границ публичного сервитута



Масштаб 1:4000


Условные обозначения:




Характерная точка границы публичного сервитута



Границы публичного сервитута




Земельный участок, сведения о котором содержатся в ЕГРН



Кадастровый номер земельного участка, сведения о котором содержатся в ЕГРН

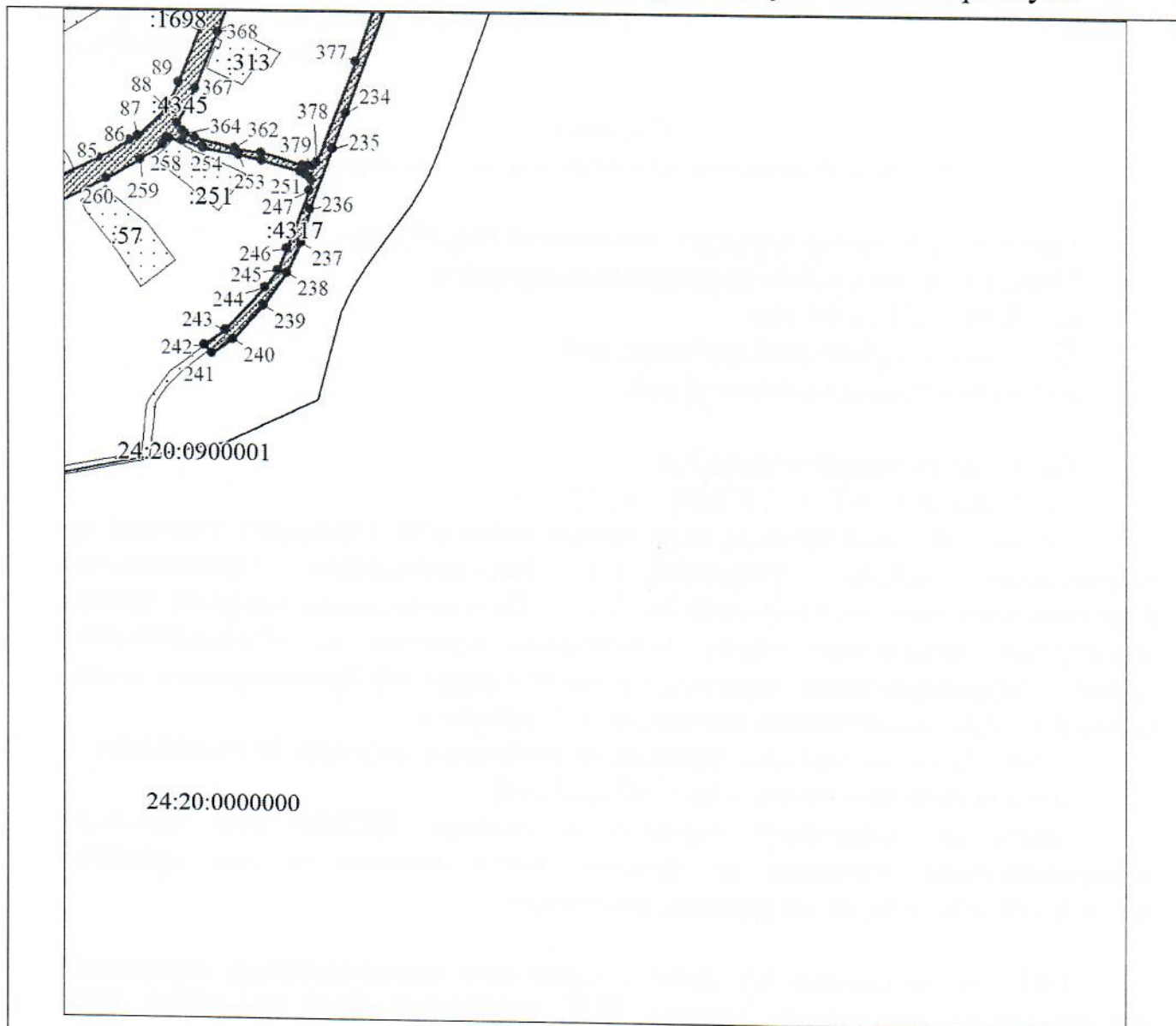


Граница кадастрового квартала



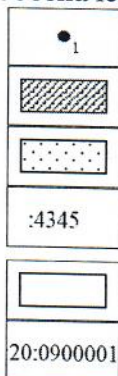
Обозначение кадастрового квартала

Схема расположения местоположения границ публичного сервитута



Масштаб 1:4000

Условные обозначения:



Характерная точка границы публичного сервитута

Границы публичного сервитута

Земельный участок, сведения о котором содержатся в ЕГРН

Кадастровый номер земельного участка, сведения о котором содержатся в ЕГРН

Граница кадастрового квартала

Обозначение кадастрового квартала

Порядок
расчета и внесения платы за публичный сервитут

Плата за публичный сервитут составляет 320,53 руб.

Порядок расчета платы за публичный сервитут:

$P = Kc \times 0,01\% \times 49$, где:

P – плата за публичный сервитут, руб.;

КС – кадастровая стоимость, руб.

Расчет кадастровой стоимости:

$КС = 189,06 \times 7458 = 1410009,48$ руб., где:

189,06 – средний уровень кадастровой стоимости земельных участков по Кежемскому району, утвержденный Постановлением Правительства Красноярского края от 17.11.2020 № 784-п «Об утверждении среднего уровня кадастровой стоимости земель населенных пунктов по муниципальным районам (муниципальным округам, городским округам) Красноярского края», сегмент 6 "Производственная деятельность", руб./кв.м.

7458 – площадь земель в границах кадастрового квартала 24:20:0825001.

$P = 1410009,48 \times 0,01\% \times 49 = 6909,00$ руб.

Плата за публичный сервитут в размере 6909,00 руб. вносится единовременным платежом не позднее шести месяцев со дня принятия настоящего решения, на следующие реквизиты:

УФК по Красноярскому краю (Управление имущественных отношений администрации Кежемского района), ИНН 2420003110, КПП 242001001, БИК 010407105, ОКТМО 04624000, КС 03100643000000011900, ЕКС 40102810245370000011, КБК 90311105013051000120. Наименование банка: Отделение Красноярск Банка России/УФК по Красноярскому краю г. Красноярск